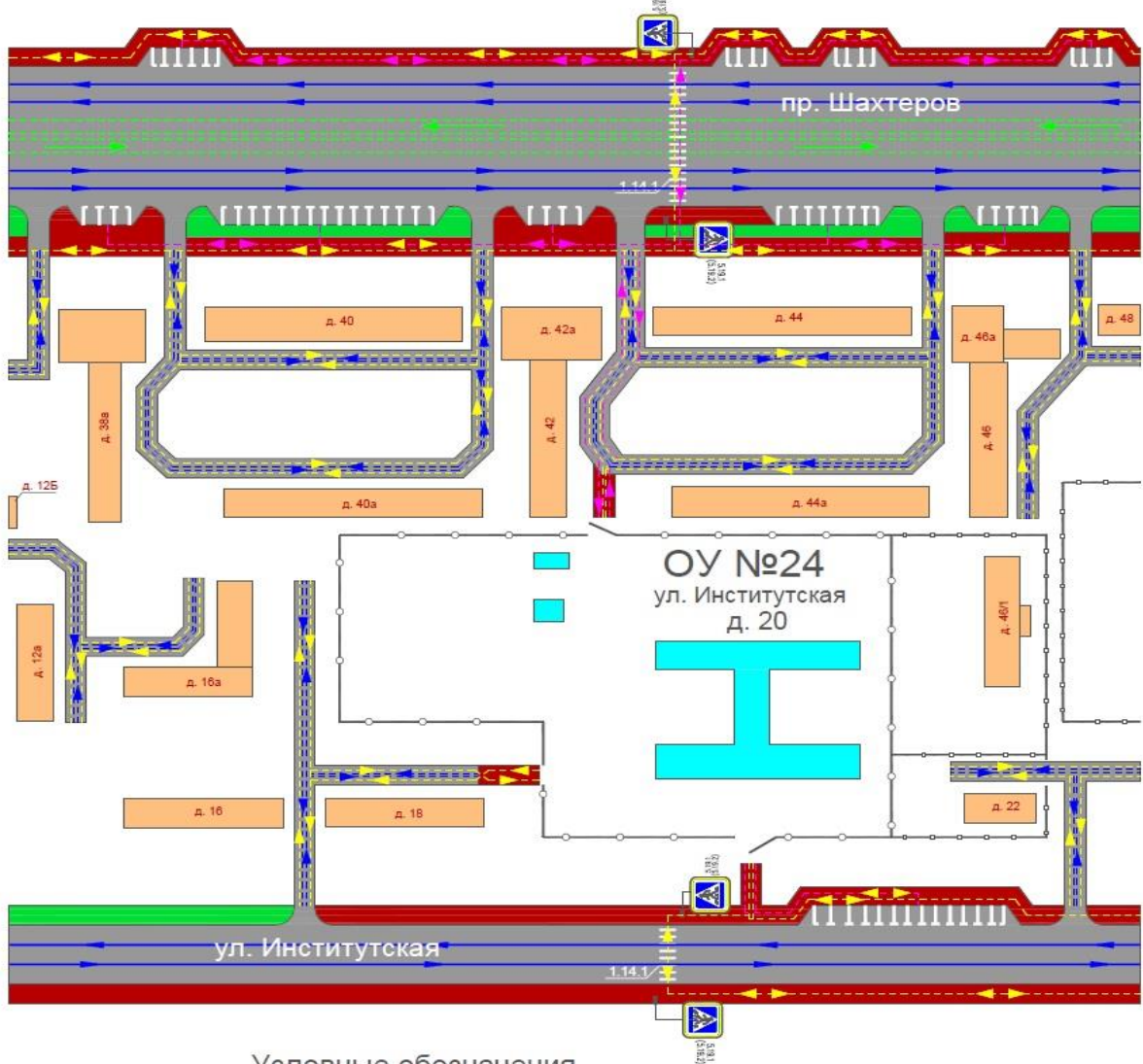











ПЛАН-СХЕМА №2

Район расположения образовательного учреждения, маршрут движения детей и транспортных средств, прилегающая территория



Условные обозначения

	- жилая застройка		- движение транспортных средств по проезжей части
	- проезжая часть		- движение детей (учеников) в (из) образовательное учреждение
	- тротуар		- движение транспортных средств по дворовой территории
	- здание ОУ		- направление движения детей от остановок частных транспортных средств
	- ограждение территории ОУ		